







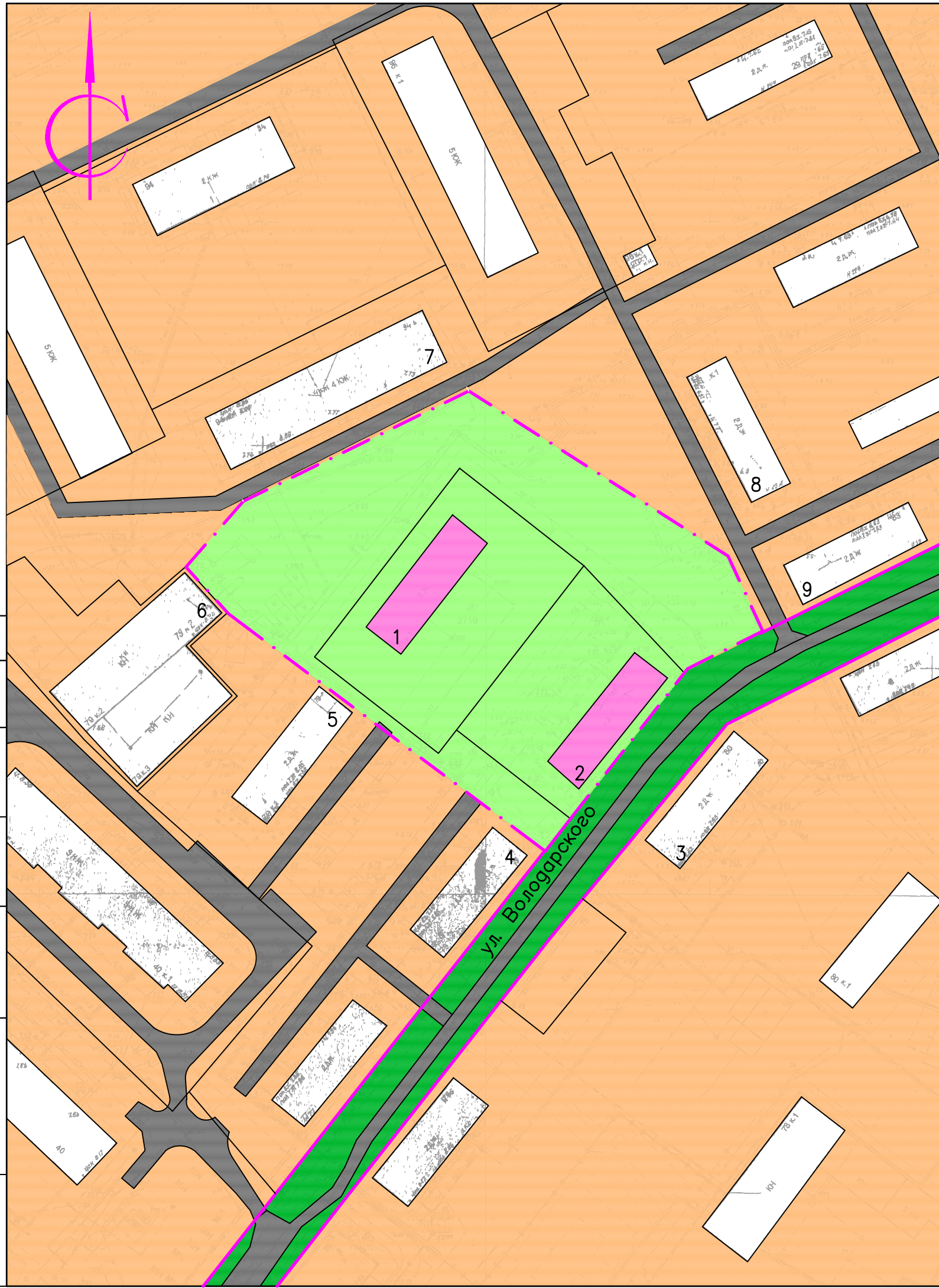


ВЕДОМОСТЬ ЖИЛЫХ И ОБЩЕСТВЕННЫХ ЗДАНИЙ И СООРУЖЕНИЙ

НОМЕР НА ПЛАНЕ	НАИМЕНОВАНИЕ И ОБОЗНАЧЕНИЕ	ЭТАЖНОСТЬ	КОЛИЧЕСТВО		ПЛОЩАДЬ м <sup>2</sup>				СТРОИТЕЛЬНЫЙ ОБЪЕМ м <sup>3</sup>	
			ЗДАНИЙ	КВАРТИР	ЗАСТРОЙКИ		ОБЩАЯ НОРМИРУЕМАЯ		ЗДАНИЯ	ВСЕГО
					ЗДАНИЯ	ВСЕГО	ЗДАНИЯ	ВСЕГО		
<b>СУЩЕСТВУЮЩАЯ ЖИЛАЯ ЗАСТРОЙКА</b>										
1	ЖИЛОЙ ДОМ ДЕРЕВЯННЫЙ	2	1							
2	ЖИЛОЙ ДОМ ДЕРЕВЯННЫЙ	2	1							
3	ЖИЛОЙ ДОМ ДЕРЕВЯННЫЙ	2	1							
4	ЖИЛОЙ ДОМ ДЕРЕВЯННЫЙ	2	1							
5	ЖИЛОЙ ДОМ ДЕРЕВЯННЫЙ	2	1							
6	АДМИНИСТРАТИВНОЕ ЗДАНИЕ	1	1							
7	ЖИЛОЙ ДОМ	4	1							
8	ЖИЛОЙ ДОМ ДЕРЕВЯННЫЙ	2	1							
9	ЖИЛОЙ ДОМ ДЕРЕВЯННЫЙ	2	1							

УСЛОВНЫЕ ОБОЗНАЧЕНИЯ:

-  ЗЕМЕЛЬНЫЙ УЧАСТОК ДЛЯ РАЗМЕЩЕНИЯ ПРОЕКТИРУЕМОГО ЖИЛОГО ДОМА И РАЗРАБОТКИ ПРОЕКТА ПЛАНИРОВОЧНОЙ ОРГАНИЗАЦИИ ЗЕМЕЛЬНОГО УЧАСТКА – 0,6988 ГА
-  ЗОНА СУЩЕСТВУЮЩЕЙ ЗАСТРОЙКИ
-  ЖИЛЫЕ ДОМА ПОДЛЕЖАЩИЕ РАССЕЛЕНИЮ И СНОСУ
-  ЗОНА ОЗЕЛЕНЕНИЯ НА ЗЕМЛЯХ ОБЩЕГО ПОЛЬЗОВАНИЯ
-  ПРОЕЗДЫ
-  КРАСНАЯ ЛИНИЯ
-  ГРАНИЦА ОТВОДА ЗЕМЕЛЬНОГО УЧАСТКА – 0,6988 ГА
-  ГРАНИЦЫ СУЩЕСТВУЮЩИХ ЗЕМЕЛЬНЫХ УЧАСТКОВ



СОГЛАСОВАНО

Имя, Ф.И.О. Подпись и печать

						187.2018 – ППТ		
						МНОГООКВАРТИРНЫЙ ЖИЛОЙ ДОМ ПО УЛ. ВОЛОДАРСКОГО В ЛОМОНОСОВСКОМ ТЕРРИТОРИАЛЬНОМ ОКРУГЕ Г. АРХАНГЕЛЬСКА		
ИЗМ.	КОЛ. УЧ.	ЛИСТ	№ ДОК.	ПОДПИСЬ	ДАТА	СТАДИЯ	ЛИСТ	ЛИСТОВ
РАЗРАБОТАЛ		ШАТИЛОВА				ПП	1	
ГИП		ЛУЖБНИН						
НАЧ. ОТД.		СЕРЕДНИКОВА						
Н.КОНТРОЛЬ		НИКОЛАЕВА				СХЕМА ИСПОЛЬЗОВАНИЯ ТЕРРИТОРИИ В ПЕРИОД ПОДГОТОВКИ ПРОЕКТА ПЛАНИРОВКИ ТЕРРИТОРИИ М 1:1000		



КОПИРОВАЛ